

ສຳຫຼວດວັດແທກຄັ້ງວັນທີ 27 ເດືອນ 12 ປີ 2013

ວັດແທກໂດຍ

1: ທ ວິງແສງເພັດ ລາຍເຊັນ:

2: ທ ຄຳພັນ ລາຍເຊັນ:

ມາດຕາສ່ວນ 1:1000



ສາທາລະນະລັດ ປະຊາທິປະໄຕ ປະຊາຊົນລາວ  
ສັນຕິພາບ ເອກະລາດ ປະຊາທິປະໄຕ ເອກະພາບ ວັດທະນະຖາວອນ

~ ~ ~ ~ ~ 0000 ລຸລຸລຸລຸລຸ

### ໃບແຈ້ງທຶນ

ເມືອງຫຼວງພະບາງ

ຫ້ອງການຊັບພະຍາກອນທຳມະຊາດ

ແລະ ສິ່ງແວດລ້ອມ

ສຳມະໂນທິດິນ

( ເພື່ອແຈ້ງເສຍຄ່າທຳນຽມການນຳໃຊ້ທິດິນ )

ໃນຂອບເຂດບ້ານ.....ນາເດືອຍ.....

ເລກທີ : 173 / ຫຊສມ-ຫຼບ

ວັນທີ 30 12 13

ປະເພດທິດິນ ສວນສັກ.....

- ປະຕິບັດຕາມມາດ 8 ຂອງດຳລັດວ່າດ້ວຍພາສີທິດິນ ເລກທີ 50 / ນຍ ລົງວັນທີ 13 / 03 / 1993.

- ຊື່ ແລະ ນາມສະກຸນຜູ້ຖືມອນນຳໃຊ້ທິດິນ ( ເຈົ້າຂອງດິນ ) : ທ້າວ/ນາງ..... ນາງ ບຸນທັນ  
ສາມີ ຫຼື ພັນລະຍາ: ຊື່..... ບ້ານຢູ່ປະຈຸບັນ..... ສັງຄະໂລກ  
ເມືອງ..... ຫຼວງພະບາງ ແຂວງ/ນະຄອນ..... ຫຼວງພະບາງ
- ທີ່ຕັ້ງຂອງດິນ, ບ້ານ:..... ນາເດືອຍ..... ໜ່ວຍ:..... ກຸ່ມ:..... ສັງຄະໂລກ  
ຖະໜົນ:.....
- ເອກະສານຢັ້ງຢືນກ່ຽວກັບທິດິນ, ການໄດ້ມາຂອງດິນ ຫຼື ໃບແຈ້ງເກົ່າ:..... ການຊື້-ຂາຍສິດນຳໃຊ້ທິດິນ.....
- ສະຖານທີ່ຕັ້ງ:
  - ທິດເໜືອຕິດກັບ..... ຮ່ອງແລ້ງ..... ມີໄລຍະ..... 85,30..... ແມັດ.
  - ທິດໃຕ້ຕິດກັບ..... ທາງຮ່ອມ..... ມີໄລຍະ..... 88,90..... ແມັດ.
  - ທິດຕາເວັນອອກຕິດກັບ..... ນາງ ທີ່..... ມີໄລຍະ..... 38,10..... ແມັດ.
  - ທິດຕາເວັນຕົກຕິດກັບ..... ທ້າວ ຜາຍ..... ມີໄລຍະ..... 75,30..... ແມັດ.

ເນື້ອທີ່ທັງໝົດ..... ເຮັກຕາ..... 5,042..... ຕາແມັດ.

ສິກປີທີ່ເສຍ	ເນື້ອທີ່ຄົດໄລ່	ອັດຕາຄົດໄລ່	ຈຳນວນເງິນ	ໃບຮັບເງິນເລກທີ	ວັນທີ່ມາເສຍ	ພະນັກງານເກັບ
2012						
2013						
2014						
2015						
2016						

ຫົວໜ້າຫ້ອງການຊັບພະຍາກອນທຳມະຊາດ ແລະ ສິ່ງແວດລ້ອມ

ນາຍບ້ານ ຫຼື ພາສີບ້ານ


ຜູ້ແຈ້ງເສຍພາສີ



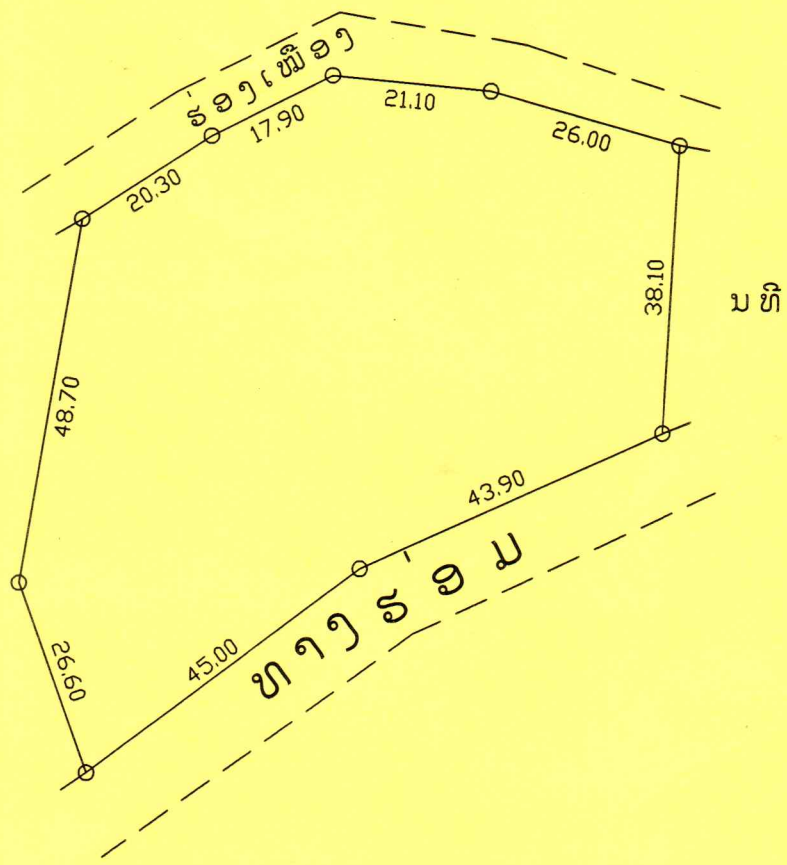
ທອງດີ ພິມມະຈັນ  
Thongdee PHOMMACHANH



ສີສະນຸດ ໂສນອຸໄລ  
20.12.13





ທ ຜາຍ



ສໍາຫຼວດວັດແທກຄັ້ງວັນທີ 27 ເດືອນ 12 ປີ 2013

ວັດແທກໂດຍ

- 1: ທ ວົງແສງເພັດ ລາຍເຊັນ: 
- 2: ທ ຄໍາພັນ ລາຍເຊັນ: 

ມາດຕາສ່ວນ 1:1000